



DOLOMITI
DOLOMITES
DOLOMITIS
DOLOMITIS
FONDAZIONE UNESCO
CON IL PATROCINIO

ESTATE 2017

11 giugno - 10 settembre



treno bus delle
DOLOMITI

Bike & Trekking nell'anello delle Dolomiti

DOLOMITIBUS



TrenoBus delle Dolomiti

è il servizio intermodale che permette ai cicloturisti di percorrere le piste ciclabili dell'anello dolomitico racchiuso tra Calalzo, Cortina, Misurina e Auronzo, tra cui la Lunga via delle Dolomiti e numerosi percorsi per mountain bike, e agli amanti del trekking di raggiungere i punti di partenza di indimenticabili passeggiate di tutte le difficoltà. E' un'occasione imperdibile per visitare le numerose attrazioni turistiche sul territorio bellunese, patrimonio dell'UNESCO: l'omonima fondazione quest'anno patrocina anche il servizio Treno Bus.

L'iniziativa dura tutta l'estate (11/6/17 - 10/9/17) dal lunedì alla domenica.

Tutti i giorni estivi è quindi possibile visitare le bellezze montane in modo sostenibile, anche pianificando vacanze della durata di più giorni.

I treni provenienti tutti i giorni da Conegliano e da Belluno sono attrezzati con 7 posti per le biciclette e da Calalzo sono in coincidenza con il servizio bus attrezzato per il trasporto bici per l'anello dolomitico.

Il sabato e festivi i treni da Venezia, Vicenza e Padova sono in coincidenza con due servizi bus per ciascun senso, tutti attrezzati per il trasporto biciclette.

I bus, attrezzati anche con Wifi a bordo, sono infine in coincidenza a Misurina con le corse per Tre Cime e a Cortina con il bus per Dobbiaco.

Non preoccupatevi se non avete una bici da portare: potete affittarla sul posto con scontistica dedicata ai possessori di carta Unica Veneto o del biglietto giornaliero TrenoBus hop on hop off per l'anello dolomitico.



Scarica la APP Trenitalia e la APP Dolomiti Bus*, dove troverai una sezione dedicata a TrenoBus delle Dolomiti, con tutte le informazioni interattive.

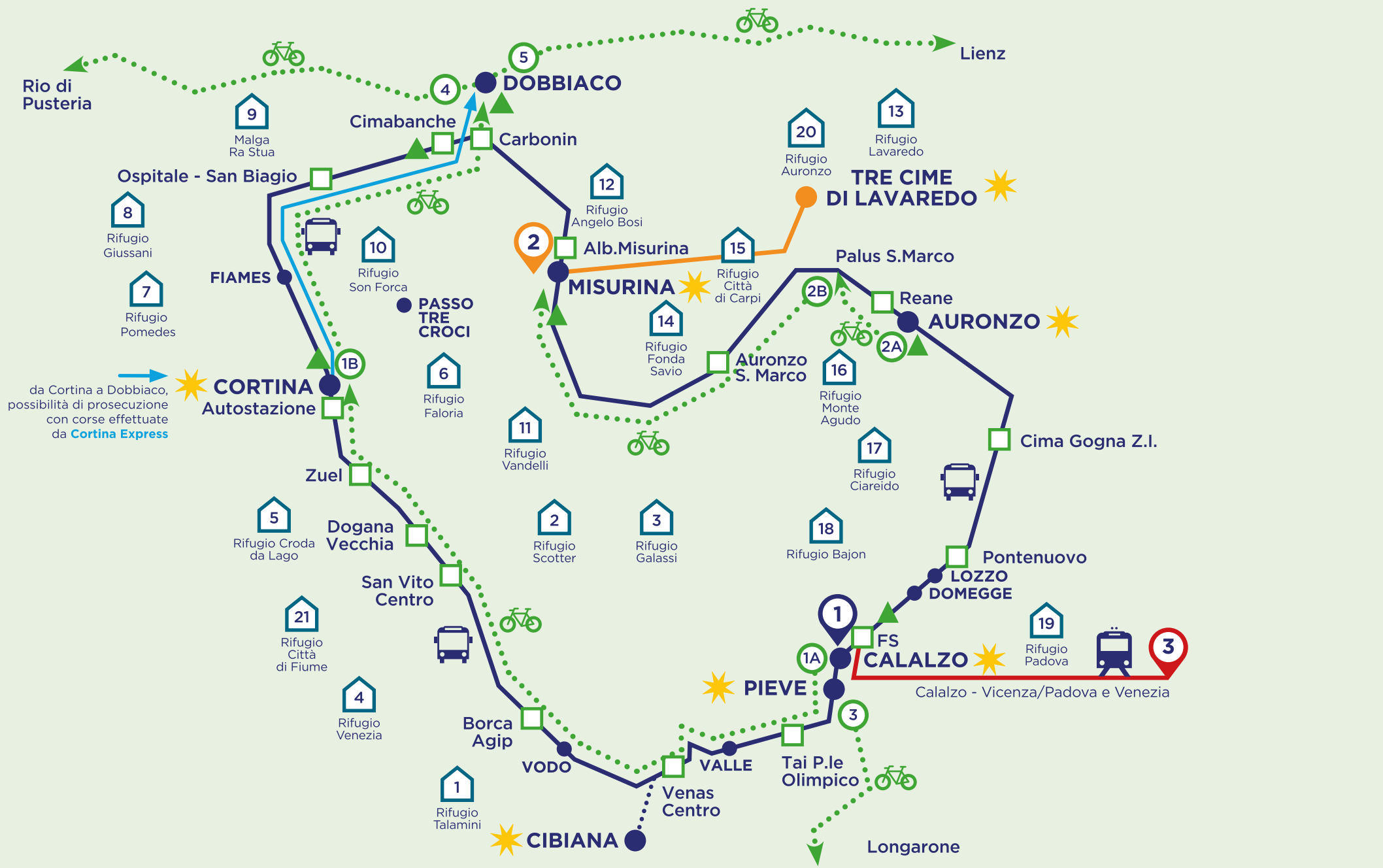
**App disponibile a partire dal 10 giugno 2017*

DOLOMITI BUS E TRENITALIA



BIKE E TREKKING NEL CUORE DEL PATRIMONIO UNESCO





LEGENDA
Linee bus e treno

- 1 Calalzo-Cortina-Misurina-Auronzo-Calalzo
- 2 Misurina Tre Cime
- 3 Calalzo-Vicenza/Padova e Venezia

1 → Pista ciclabile

Fermate carico/scarico biciclette

▲ Noleggio/assistenza biciclette

1 Rifugi

★ Luoghi di attrazione

PRINCIPALI PISTE CICLABILI

(tempi di percorrenza indicativi)

1

Ciclopedonale Lunga Via delle Dolomiti www.ciclabiledelledolomiti.com

Cortina > Calalzo	Difficoltà	●	facile
	Lunghezza km	↔	37,2 km
	Dislivello mt	↘	-460 mt
	Tipo	☑	85% asfalto 15% sterrato
	Durata h	🕒	03:00 h

1A

Cortina > Dobbiaco	Difficoltà	●●	media
	Lunghezza km	↔	31 km
	Tipo	☑	10% asfalto 90% sterrato
	Durata h	🕒	03:00 h

1B

Cortina > Cimabanche	Lunghezza km	↔	13,6 km
	Dislivello mt	↘	305 mt
Cimabanche > Dobbiaco	Lunghezza km	↔	17,4 km
	Dislivello mt	↘	-280 mt

2

Ciclopedonale di Auronzo Misurina www.biketrecimedolomiti.it

Auronzo > Misurina	Difficoltà	●●	media
	Lunghezza km	↔	25 km
	Tipo	☑	asfalto/sterrato/terra battuta
	Durata h	🕒	03:00 h

2A

Auronzo > Palus S.Marco	Difficoltà	●	facile
	Lunghezza km	↔	15 km
	Dislivello mt	↘	0 mt

2B

Palus S.Marco > Misurina	Difficoltà	●●●	impegnativa
	Lunghezza km	↔	10 km
	Dislivello mt	↘	+ 900 mt

3

Ciclostrada Pieve di Cadore Longarone www.ciclabiledelledolomiti.com

Pieve > Longarone	Difficoltà	●	facile
	Lunghezza km	↔	24,4 km
	Dislivello mt	↘	-387 mt
	Tipo	☑	100% asfalto
	Durata h	🕒	02:30 h

4

Ciclabile della Pusteria www.pisteciclabili.com

Dobbiaco > Rio di Pusteria	Difficoltà	●	facile
	Lunghezza km	↔	55 km
	Dislivello mt	↘	-435 mt
	Tipo	☑	misto
	Durata h	🕒	03:30 h

5

Ciclabile della Drava www.drauradweg.com

Dobbiaco > Rio di Pusteria	Difficoltà	●	facile
	Lunghezza km	↔	48 km
	Dislivello mt	↘	-535 mt
	Tipo	☑	100% asfalto
	Durata h	🕒	04:00 h

PERCORSI MOUNTAIN BIKE

Alcuni dei principali percorsi

Partenza	Itinerario	Lunghezza km ↔	Dislivello mt ↘	Difficoltà
Pieve	Pieve - Monte Tranego Rifugio Antelao	17 km	1070 mt	difficile
Valle	Valle di Cadore - Rifugio Costapiana	16 km	1090 mt	difficile
Valle	Valle di Cadore - Cibiana	10,3 km	265 mt	media
Calalzo	Calalzo - Fienili Costapiana	14,4 km	580 mt	difficile
Calalzo	Calalzo - Val d'Oten	17,6 km	585 mt	media
Calalzo	Calalzo - Domegge	12,6 km	325 mt	media
Vodo	Vodo - Cibiana - Vodo	15,3 km	570 mt	media
Vodo	Vodo - Rifugio Talamini Rifugio Venezia	24,6 km	1150 mt	difficile
Domegge	Domegge - Rifugio Padova	13,9 km	700 mt	difficile
Lozzo	Lozzo - Pian dei Buoi - Bajon	29 km	1095 mt	difficile
Tai	Giro M. Zucco	9,8 km	230 mt	media
Auronzo	Auronzo - Passo S. Antonio	15,9 km	645 mt	media
Domegge	Domegge - Lorenzago	13,2 km	297 mt	facile
Cortina	Giro Pian de Loa, Pian de ra Spines e Cadin	21,3 km	350 mt	facile

LUOGHI DI ATTRAZIONE

Farra d'Alpago: lago di Santa Croce

Pieve: centro storico, Museo dell'Occhiale, Casa del Tiziano, Forte di Montericco, Museo Archeologico del Cadore

Borca: Villaggio ENI

Cibiana: murales, Messner Mountain Museum Dolomites (sul Monte Rite)

Cortina: funivia Freccia nel cielo (Tofane), funivia Faloria, collegamenti bus Falzarego, Giau e 3 Croci, centro storico, Cortina Golf, Cortina Adrenalin Center, Stadio Olimpico del Ghiaccio, Castello di Bodestagno (Fiames), Cascate di Fanes

Auronzo: Fun bob, foresta di Somadida

Tre Cime di Lavaredo: rifugio Auronzo, rifugio Lavaredo

ESTATE 2017

PROPOSTE DI ITINERARI

Sono molteplici gli itinerari da percorrere in giornata, eccone alcuni che possono essere percorsi anche in senso inverso:

Percorso 1 > In senso orario: Arrivo a Calalzo in treno, fino a Cortina in bus, ritorno da Cortina a Calalzo in bici (discesa, 37,2 km, 3 h, facile)

Percorso 2 > In senso orario: Arrivo a Calalzo in treno, fino a Cortina in bici (salita leggera, 38 km, 4 h, media), ritorno da Cortina in bus

Percorso 3 > In senso antiorario: Arrivo a Calalzo in treno, fino a Auronzo in bus, da Auronzo a Misurina in bici (pianeggiante fino a Palus S. Marco, salita fino a Misurina, 25 km, 3 h), ritorno in bus a Calalzo

Percorso 4 > Giro circolare: Arrivo a Calalzo in treno, fino a Auronzo in bus, da Auronzo a Misurina in bici (pianeggiante fino a Palus S. Marco, salita fino a Misurina, 25 km, 3 h), da Misurina a Cimabanche in bus, ritorno da Cimabanche a Calalzo in bici (discesa)

Percorso 5 > Facile ma suggestivo percorso da Farra d'Alpago, sul lago di Santa Croce, fino a Castellavazzo, costeggiando prima il canale Cellina e poi il fiume Piave (Farra d'Alpago - Bastia - Paiane - Soverzene - Longarone - ponte sul Piave Municipio di Castellavazzo)

NOLEGGIO BICICLETTE

Lungo il percorso è attivo un servizio di noleggio bici, anche a pedalata assistita: **Papin Sport - www.papin.it - info e prenotazioni (+39)0474 - 913450**
Prezzi delle bici da 16 a 35 € a seconda del modello di bici e della stagionalità, disponibilità di caschi, seggiolini, carrelli, lucchetti. **Tariffe con 10% sconto possessore UNICA VENETO biglietto ferroviario Trenitalia e possessore biglietto giornaliero Trenobus hop on hop off.** La bici si può affittare in un punto e restituire in un qualunque altro punto di noleggio al costo di 6 € aggiuntivi.

I punti di noleggio/assistenza/riconsegna lungo l'anello:

Località	Nome	Indirizzo
Dobbiaco	Papin Sport	Stazione ferroviaria
Cimabanche	Papin Sport	Ristorante Chalet Cimabanche
Cortina	Jgor Ski and More	Via Ria de Zeto
Cortina	Bar Buffet Stazione	Via G. Marconi
Calalzo	Campi da Tennis Marmarole	Via E. Toffoli
Auronzo	Go Active	Via Pause 7 Loc. Taiarezze
Misurina	Tre cime Service	Frontelago

RIFUGI

	Partenza	Destinazione	Quota Rifugio [m.s.l.m.]	Durata [h]
1	Vodo	Rifugio Talamini	1.582	2:00
2	San Vito	Rifugio Scotter	1.580	1:30
3	San Vito	Rifugio Galassi	2.018	3:00
4	Borca	Rifugio Venezia	1.946	3:15
5	Zuel	Rifugio Croda da Lago	2.046	2:30
6	Da Cortina con funivia o da Passo tre Croci (*)	Rifugio Faloria	2.123	(*) 2:00
7	Cortina con funivia	Rifugio Pomedes	2.203	
8	Cortina con bus linea 31/30 per Falzarego	Rifugio Giussani	2.580	2:30
9	Fiames	Malga Ra Stua	1.668	1:30
10	Ospitale (1) - Passo tre Croci (2) - Cortina con bus linea 30/31 per Misurina e funivia	Rifugio Son Forca	2.216	(1) 2:20 (2) 1:20
11	Passo tre Croci	Rifugio Vandelli	1.928	2:00
12	Misurina	Rifugio Angelo Bosi	2.205	1:30
13	Da Misurina con servizio navetta per le Tre Cime di Lavaredo	Rifugio Lavaredo	2.344	0:30
14	Misurina	Rifugio Fonda Savio	2.367	1:30
15	Misurina (1) S.Marco (fraz. Auronzo) (2)	Rifugio Città di Carpi	2.130	(1) 2:45 (2) 2:30
16	Auronzo (Villagrande) o tramite funivia	Rifugio Montre Agudo	1.573	2:00
17	Lozzo (1) Auronzo Diga (2)	Rifugio Ciareido	1.968	(1) 3:45 (2) 4:45
18	Domegge (1) - Lozzo (2) Auronzo (3)	Rifugio Bajon	1.828	(1) 3:45 (2) 3:45 (3) 4:45
19	Domegge	Rifugio Padova	1.287	2:30
20	Fermata Bus Tre Cime - Rif. Auronzo	Rifugio Auronzo	2.320	0.05
21	Borca località Tana de Tiera	Rifugio Città di Fiume	1.918	2:30/2:45

1 Calalzo - Cortina - Misurina - Auronzo - Calalzo

TRENO	lun-sab	Festivi	sabato e Festivi	sabato e Festivi	lun-ven	sabato e Festivi
Conegliano	6.41	7.41	Vicenza 6.55 (1)	12.41	13.41	14.41
Ponte nelle Alpi - Polpet	7.31	8.31	9.19 (1)	13.31	14.31	15.31
Belluno	7.47	8.47	10.10 (1)	13.47	14.47	15.47
	<i>A Ponte nelle Alpi interscambio tra i treni da Conegliano per Calalzo</i>		<i>Treni diretti senza interscambio (1) = solo Festivi</i>		<i>A Ponte nelle Alpi interscambio tra i treni da Conegliano per Calalzo</i>	
Belluno	7.30	8.30	Venezia S.L. 7.50	13.30	14.30	15.30
Ponte nelle Alpi - Polpet	7.38	8.38	9.31	13.38	14.38	15.38
Calalzo	8.27	9.27	10.27	14.27	15.27	16.27
Calalzo FS.	8.40	9.40	10.40	14.40	15.40	16.40
Tai P.le Olimpico			10.50	14.50	15.50	
Venas Centro			11.01	15.01	16.01	
Borca Agip			11.14	15.14	16.14	
San Vito Centro			11.21	15.21	16.21	
Dogana Vecchia			11.26	15.26	16.26	
Zuel			11.31	15.31	16.31	
arr. Cortina** Autostazione			11.38	15.38	16.38	
part. Cortina** Autostazione			11.40	15.40	16.40	
Ospitale S.Biagio			11.56	15.56	16.56	
Cimabanche			12.00	16.00	17.00	
Carbonin			12.05	16.05	17.05	
Misurina Alb. Misurina			12.15	16.15	17.15	
Auronzo San. Marco			12.35	16.35	17.35	
Auronzo Reane			12.50	16.50	17.50	
Cima Gogna Z.I.			13.03	17.03	18.03	
Ponte Nuovo	8.53	9.53				16.53
Cima Gogna Z.I.	8.57	9.57				16.57
Auronzo Reane	9.10	10.10				17.10
Auronzo San Marco	9.25	10.25				17.25
Misurina Alb. Misurina	9.45	10.45				17.45
Carbonin	9.55	10.55				17.55
Cimabanche	10.00	11.00				18.00
Ospitale S.Biagio	10.04	11.04				18.04
arr. Cortina** Autostazione	10.25	11.25				18.25
part. Cortina** Autostazione	10.25	11.25				18.25
Zuel	10.32	11.32				18.32
Dogana Vecchia	10.37	11.37				18.37
San Vito Centro	10.42	11.42				18.42
Borca Agip	10.49	11.49				18.49
Venas Centro	11.02	12.02				19.02
Tai P.le Olimpico	11.13	12.13				19.13
Calalzo FS	11.23	12.23	13.20	17.20	18.20	19.23
TRENO	lun-sab	Festivi	sabato e Festivi	sabato e Festivi	lun-ven	sabato e Festivi
Calalzo	12.28	13.28	13.38	17.40	18.28	19.28
Ponte nelle Alpi - Polpet	13.08	14.08	14.18	18.25	19.08	20.08
Belluno	13.18	14.18	14.28	Venezia S.L. 20.16	19.18	20.18
	<i>A Ponte nelle Alpi interscambio tra i treni da Calalzo per Conegliano</i>		<i>Treni diretti senza interscambio (1) = solo Festivi</i>		<i>A Ponte nelle Alpi interscambio tra i treni da Calalzo per Conegliano</i>	
Belluno	13.20	14.20	14.20	17.58 (1)	19.20	20.20
Ponte nelle Alpi - Polpet	13.28	14.28	14.28	18.42 (1)	19.28	20.28
Conegliano	14.18	15.18	15.18	Vicenza 21.28 (1)	20.18	21.18

Tutti i treni circolanti tra Conegliano e Belluno e viceversa sono attrezzati per il trasporto biciclette (**7 posti** per treno)
 Treno da Venezia S. Lucia: dispone di **60 posti biciclette** di cui 23 prenotabili (prezzo globale treno + bici).
 La prenotazione assicura il servizio di trasporto delle biciclette sul bus, la mancanza della prenotazione non assicura la disponibilità dei posti sul bus.
 Treno da Vicenza: dispone di **7 posti biciclette** tutti soggetti a prenotazione (prezzo globale treno + bici).
 La prenotazione assicura il servizio di trasporto delle biciclette sul bus.
 Il biglietto è acquistabile fino a 5 minuti prima della partenza del treno presso tutti i canali di vendita.
I bus sono attrezzati con 30 posti bici
 Nella tabella sono riportate solo le fermate bus di scarico carico biciclette.

Si raccomanda di verificare sempre gli orari su www.trenitalia.com o App Trenitalia e su www.dolomitibus.it o su App Dolomitibus.
 Nella tabella sono riportati i soli treni coincidenti con i bus (su www.trenitalia.com e su App Trenitalia sono disponibili gli orari di tutti i treni tra Conegliano e Calalzo).


 A bordo bus è presente il servizio **Wi-fi**.

** a Cortina possibilità di prosecuzione per Dobbiaco con corse effettuate da **Cortina Express**, per informazioni: www.cortinaexpress.it

2

Misurina - Tre Cime

CALALZO - CORTINA - MISURINA - AURONZO - CALALZO

		lun-sab	Festivi	sabato e Festivi		sabato e Festivi	lun-ven	sabato e Festivi
	Calalzo FS	8.40	9.40	10.40		14.40	15.40	16.40
	Cortina Autostazione			11.38		15.38	16.38	
	Misurina Alb.Misurina	9.45	10.45	12.15		16.15	17.15	17.45

⊗ = Transita solo se con passeggeri in discesa

1 = non si effettua l' 11/6/17

Prenotazioni comitive:
telefonare allo 0435-32155
dal lunedì al sabato dalle 7.30 alle 12.40
e lunedì, mercoledì e venerdì
dalle 16.00 alle 18.00


MISURINA - TRE CIME (Linea 31)

	tutti i giorni	tutti i giorni	tutti i giorni	tutti i giorni	Festivi	sabato e Festivi	tutti i giorni	tutti i giorni	tutti i giorni	
	1	1	1	1			1	1		
	Misurina Alb. Misurina	9.10	9.25	10.00	10.35	11.00	12.30	14.40	15.35	16.20
	Tre Cime Rif. Auronzo	9.35	9.50	10.25	11.00	11.25	12.55	15.05	16.00	16.45

TRE CIME - MISURINA (Linea 31)

	tutti i giorni	tutti i giorni	tutti i giorni	Festivi	tutti i giorni	tutti i giorni	sabato e Festivi	lun-sab	Festivi	tutti i giorni	
	1	1	1		1	1			1		
	Tre Cime Rif. Auronzo	9.35	9.50	11.40	12.05	14.30	15.05 ⊗	15.35	16.00	16.00 ⊗	16.50
	Misurina Alb. Misurina	9.55	10.10	12.00	12.25	14.55	⊗	15.55	16.20	⊗	17.10

CALALZO - CORTINA - MISURINA - AURONZO - CALALZO

	lun-sab	Festivi	sabato e Festivi		sabato e Festivi		lun-ven	sabato e Festivi
	Misurina Alb.Misurina	9.45	10.45	12.15		16.15	17.15	17.45
	Cortina Autostazione	10.25	11.25					18.25
	Calalzo FS	11.23	12.23	13.20		17.20	18.20	19.23

TARIFFE BUS

Biglietto bus hop on hop off*
Giornaliero (valido fino alle h 24 del giorno di utilizzo) Euro 10,00

Biglietto Misurina - Tre cime (per tratta)* Euro 4,00

Il biglietto ferroviario (biglietto di tratta + 3,5 € bici) dà accesso gratuitamente al servizio Treno bus.

*** Ricaricabili su carta Unica Veneto nei punti abilitati.**

Il biglietto bus hop on hop off dà accesso al servizio Treno bus, con possibilità di salita e discesa lungo l'intero percorso nell'arco della giornata, e ai servizi TPL sul medesimo percorso (senza bici).

Il biglietto ferroviario può essere acquistato on line e presso biglietterie ferroviarie, in caso di bici al seguito con prenotazione inclusa (max 30 posti bici su carrellone).

I biglietti bus sono acquistabili tramite App Dolomiti Bus, a bordo bus, presso le seguenti rivendite:

PUNTI VENDITA

Località	Nome	Indirizzo
Auronzo	Alimentari Misurina Food	Via Montepiana, 21 - Loc. Misurina
Auronzo	Tabacchi Zaccaria Monica	Piazzale Osterra, 6
Auronzo	Tabacchi Zandegiacomo Flora	Via Dante Alighieri, 38
Calalzo	Agenzia Dolomiti Bus	Via Stazione 37
Calalzo	Tabacchi Riva Marco	Via Stazione 17
Cortina	Biglietteria Fly Bus	Via Marconi 5 (Autostazione)
Cortina	X Bar / Genzian Bar	Largo Poste 65
Lozzo	Tabaccheria De Meio	Via Roma 223
Pieve	Birreria Vecchia	Vicolo Dei Galli, 1
Pieve	Laris Bar	Via F. Coletti, 20 - Loc. Tai
San Vito	Tabaccheria D'inca' Roberto	Corso Italia, 5F
Valle	Bar Posta di Gei Ida	Via Roma 37 - Loc. Venas

INFORMAZIONI UTILI

 A bordo bus è presente il **servizio Wi-fi**.

 **Scarica la App Trenitalia e la App Dolomiti Bus*** dove troverai la sezione dedicata a TrenoBus delle Dolomiti, con tutte le informazioni interattive.

Consulta la mappa interattiva google maps su www.dolomitibus.it

*App disponibile a partire dal 10 giugno 2017

Orario ferroviario su www.trenitalia.com

Orario bus su www.dolomitibus.it

Bollettino meteorologico: www.arpa.veneto.it - Numero di emergenza: 118



☎ 0437-217111 | 🌐 www.dolomitibus.it | www.trenitalia.com | ✉ info@dolomitibus.it



REGIONE DEL VENETO



Provincia
belluno
dolomiti